




## KARTA INWENTARYZACJI NIERUCHOMOŚCI

jednostka ewidencyjna **Koernyrzów-Luborzca**  
 obręb ewidencyjny : Prusy

Nr karty 1/2022

Komisja inwentaryzacyjna	
Nazwisko i imię	Podpis
Wiesław Wójcik	
Katarzyna Łojek Czado	
Cezary Kaniowski	
Jan Makota	
Mariusz Wąsowicz	

Oznaczenie nieruchomości:	
wg księgi wieczyste:	LWH 1
Tytuł własności:	Decyzja uznania za mienie Gromadzkie GN.1.6810.1.135.2019.PP
położenie: miejscowość, ulica, nr porządkowy	PRUSY

Numer działki inwentaryzacyjnej	Powierzchnia działki w m2	Rodzaj użytkowania	Budynki, budowle i urządzenia					Udział w użytkowaniu wieczystym	Osoba prawna, fizyczna lub inna jednostka, której oddano nieruchomość	Wartość w zł		Uwagi
			Rodzaj	Ilość kondygnacji	Ilość lokali mieszkalnych	Ilość lokali sprzedanych	Gruntu			części składowych		
1.	2.	3.	4.	5.	6.	7.	8.	9.	10.	11.	12.	
162	59600	Pastwiska, łąki, droga	-	-	-	-	-	-	2 980,00 zł	-	teren zielony, zadzewiony	

### Objaśnienia:

- 1)kol.2 -powierzchnię działek wpisuje się na wysokości jej numeru . Jeżeli nieruchomość składa się z kilku działek , to powierzchnię nieruchomości stanowi suma powierzchni działek wpisana po oddzieleniu linią poziomą powierzchni poszczególnych działek.
- 2)kol.3- podaje się określenie typu :budowlana ,budowlana zabudowana,przemysłowa,rolna , itp.
- 3)kol.4,5,6,7,8 -wypełnia się tylko wówczas ,gdy budynki , budowle i inne urządzenia były zarządzane przez terenowy organ administracji państwowej (znajdowały się w zasobie gruntów państwowych )
- 4) kol.9- wypełnia się jeśli nieruchomość została oddana w użytkowanie wieczyste . zarząd, użytkowanie
- 5)kol.11 -wypełnia się wówczas , gdy zachodzi przypadek omówiony w pkt.3.w pozostałych przypadkach wartość części składowych będzie wykazywana jako majątek przedsiębiorstw ,zakładów i innych jednostek organizacyjnych
- 6)wartość podaje się w złotych .Wyceny dokonuje się na podstawie cen obowiązujących w dniu 27 maja 1990r ( przyjęto 0,50zł za 1m)